


13 La passerelle et le porche du moulin franchis, prendre à gauche le sentier du site Corot.

14 Remonter le cours de la rivière pour une promenade à la découverte de la faune et de la flore qui ramène aux vestiges du moulin du bas-Châtelard en contrebas du parking du rocher Sainte-Hélène.

 *A hauteur des gros rochers sur l'autre rive, ne manquez pas le médaillon de bronze, dû à l'artiste limousin Jean Couteilhas, scellé dans le rocher en l'honneur de l'illustre paysagiste Corot. C'est à Jean Teilliet, peintre et musicien saint-juniaud de grand talent, que l'on doit l'inauguration du site Corot en 1904. Plus loin, au niveau des vestiges d'une écluse, le chalet Corot est situé sur votre droite, c'est là que le peintre pouvait entreposer son cheval.*



Le moulin Brice, ancien moulin à blé est devenu usine de feutres (en laine de mouton) dans la période d'industrialisation de la vallée de la Glane. Abandonnée depuis plus de 20 ans et vouée à la démolition, elle a été finalement cédée à l'association "les amis de JB Corot" qui sauvegarde, valorise et anime le patrimoine bâti et les espaces naturels de la vallée de la Glane.



La Glane est vantée pour ses ombrages et ses jeux de lumière qui inspirèrent Camille Corot. Cet artiste de renom séjourna de nombreuses fois dans la cité gantière dans la 2ème moitié du XIXème siècle.

Le livret "Parcours de découverte de Glane au site Corot" et "La vallée de la Glane au site Corot" cahier d'IMPACT n°16, vous guideront pour une visite approfondie de ce lieu. Ils sont disponibles à l'Office de Tourisme de Saint-Junien.

## En chemin :

- Intérêts naturels et paysagers : vallée de la Glane ; flore et faune, (osmonde royale, oiseaux nicheurs...) ; chemins creux ; ruisseaux et étangs ;
- Intérêts historiques : site Corot ; village de Sicioreix, meules ;
- Accueil : aire de pique-nique ; livret découverte et sorties accompagnées (renseignement à l'Office de Tourisme de Saint-Junien).

## HEBERGEMENT / RESTAURATION

Informations et brochures disponibles  
à l'Office de Tourisme de Saint-Junien  
Contact : 05 55 02 17 93

En savoir plus sur la Haute-Vienne : [www.tourisme-hautevienne.com](http://www.tourisme-hautevienne.com)

## POUR RANDONNER FACILE

N'oubliez pas : un petit ravitaillement, de l'eau, des chaussures adaptées, un vêtement de pluie.

Pensez à emporter vos détritiques, et à refermer les barrières derrière vous.

Ne partez jamais sans avoir indiqué le lieu de votre randonnée.

Respectez la faune et la flore. Ne faites pas de feu.

Évitez toutes dégradations des chemins et de leurs abords.

Ce chemin a été conçu prioritairement pour la pratique de la randonnée pédestre. Il est également ouvert aux autres usagers sous leurs responsabilités (cavaliers, VTT, ...).

Météo : 08 99 71 02 87 - Secours : 18 ou 112

SMS d'urgence pour les sourds et les malentendants : 114


## [www.randonnee-hautevienne.com](http://www.randonnee-hautevienne.com)

Vous pouvez consulter et télécharger gratuitement l'itinéraire de votre choix à partir du site [www.randonnee-hautevienne.com](http://www.randonnee-hautevienne.com) et déposer un avis concernant le circuit (problème ou suggestion) en cliquant sur l'onglet "signaler un problème sur un circuit" ou en téléphonant au 05 55 79 04 04.



Cette fiche randonnée a été financée par le Conseil général de la Haute-Vienne dans le cadre de sa politique en faveur de la randonnée.

Crédit photos : CDT 87, Par Chemins



Ne pas jeter sur la voie publique

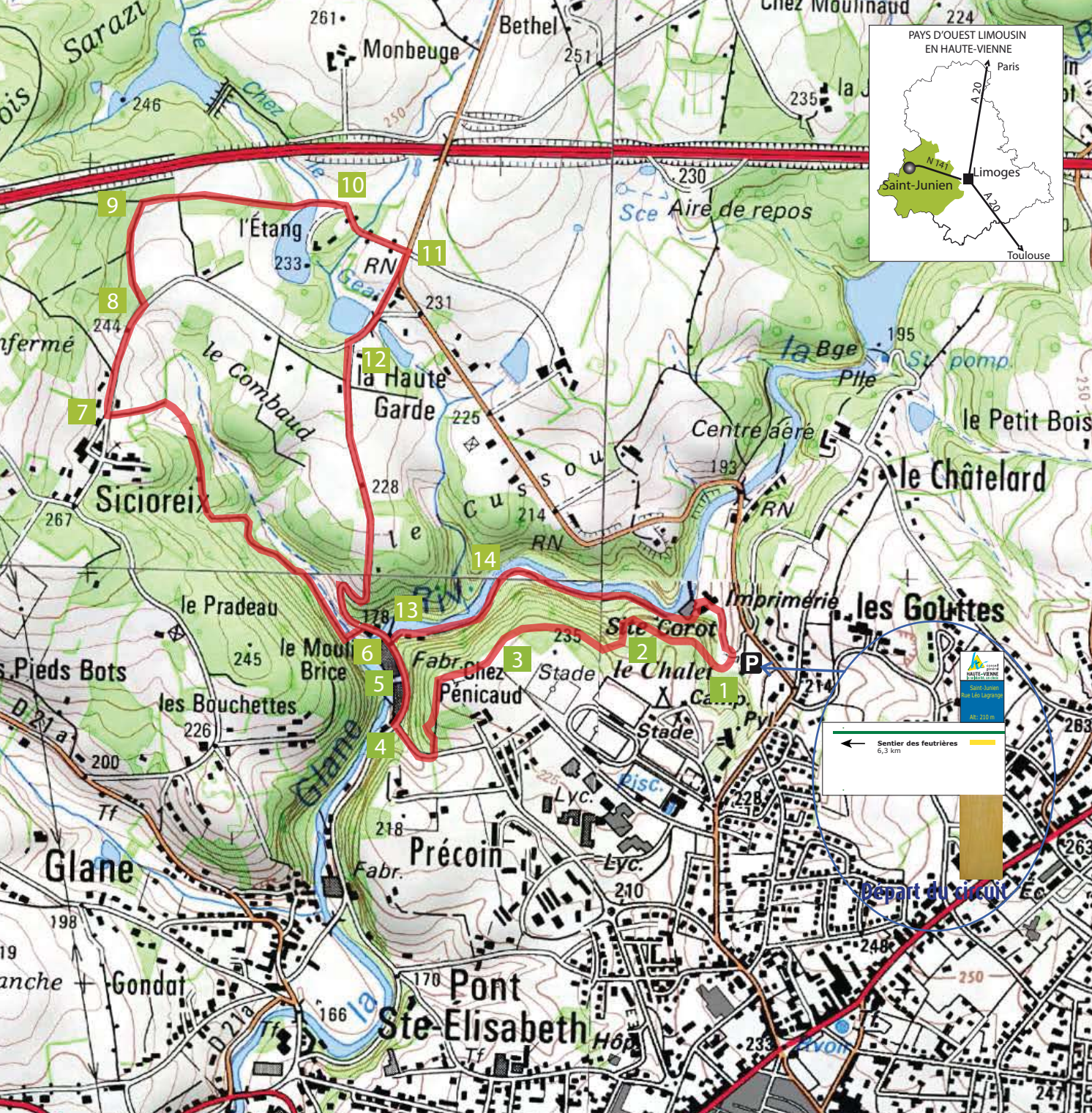
SAINT-JUNIEN  
Sentier des feutrières  
1 h 30 - 6,3 km

Tous nos chemins mènent à vous  
[www.randonnee-hautevienne.com](http://www.randonnee-hautevienne.com)



PAYS D'OUEST LIMOUSIN  
EN CHÂTAIGNERAIE LIMOUSINE





## Info pratique

**Accès :** à 30 min de Limoges. Prendre la N 141 en direction de Saint-Junien. Dans Saint-Junien, tourner à droite en direction de Brigueuil. A la sortie de la ville, tourner à gauche après le rocher de Sainte-Hélène.

**Départ :** parking du rocher de Sainte-Hélène.

Durée	Longueur	Balissage	Niveau	Dénivelé
1 h 30	6,3 km	jaune	facile	112 m

Les pratiques possibles
 Continuité d'itinéraire
 Mauvaise direction
 Changement de direction

## Itinéraire

- Emprunter le sentier qui s'élève au milieu des bois d'essences variées. Longer le camping et avancer sur les points de vue sur la Glane et la vallée.
- Laisser le chemin qui descend à la rivière et grimper jusqu'au châtaignier pour se glisser à mi-pente, dans le sentier plat qui surplombe la vallée.
- A la fourche, se hisser à l'orée du bois et poursuivre à droite. Au bout du sentier, prendre la route à droite. Découvrir les usines de feutres.
- Au bas de cette petite route très pentue, taillée dans le rocher, tourner à droite pour se diriger vers le moulin Brice en longeant l'usine de feutres en activité.
- Arrivé aux usines de Moulin Brice, prendre la passerelle sous le porche en face pour franchir la Glane.
- A l'angle du bâtiment, emprunter le sentier à gauche qui grimpe ensuite sur la droite. Puis, remonter ce sentier qu'empruntaient jadis les ouvrières originaires de Sicioreix pour rejoindre les usines de feutre installées sur les bords de la Glane.
- A Sicioreix, prendre la route à droite.
 

*Vous pouvez retrouver quelques traces du passé encore inscrites dans les vieux murs de Sicioreix, dans les bacs en pierre de ses deux puits.*
- Emprunter le 2ème chemin à gauche et partir à la découverte des chemins creux bordés de haies et de châtaigniers à l'orée du bois Sarazi.
- En direction de Montbeuge, franchir le ruisseau de Chez Le Geai qui alimente sur votre droite un étang aux eaux moirées.
- Au bout du chemin, bifurquer à droite pour rejoindre la route de Saint-Junien.
- Au carrefour, tourner à droite, puis encore à droite dans le sentier qui conduit sur le pont enjambant de nouveau le ruisseau de Chez Le Geai entre deux étangs.
- Sur la route de Sicioreix, prendre la direction du Moulin Brice qui ramène à la Glane, en dominant au loin les faubourgs de Saint-Junien.